Карта планируемого размещения объектов местного значения сельского поселения Светлодольск муниципального района Сергиевский Самарской области

С
З В
Ю

Карта планируемого размещения объектов местного значения п. Светилодольск
муниципального района Сергиевский Самарской области

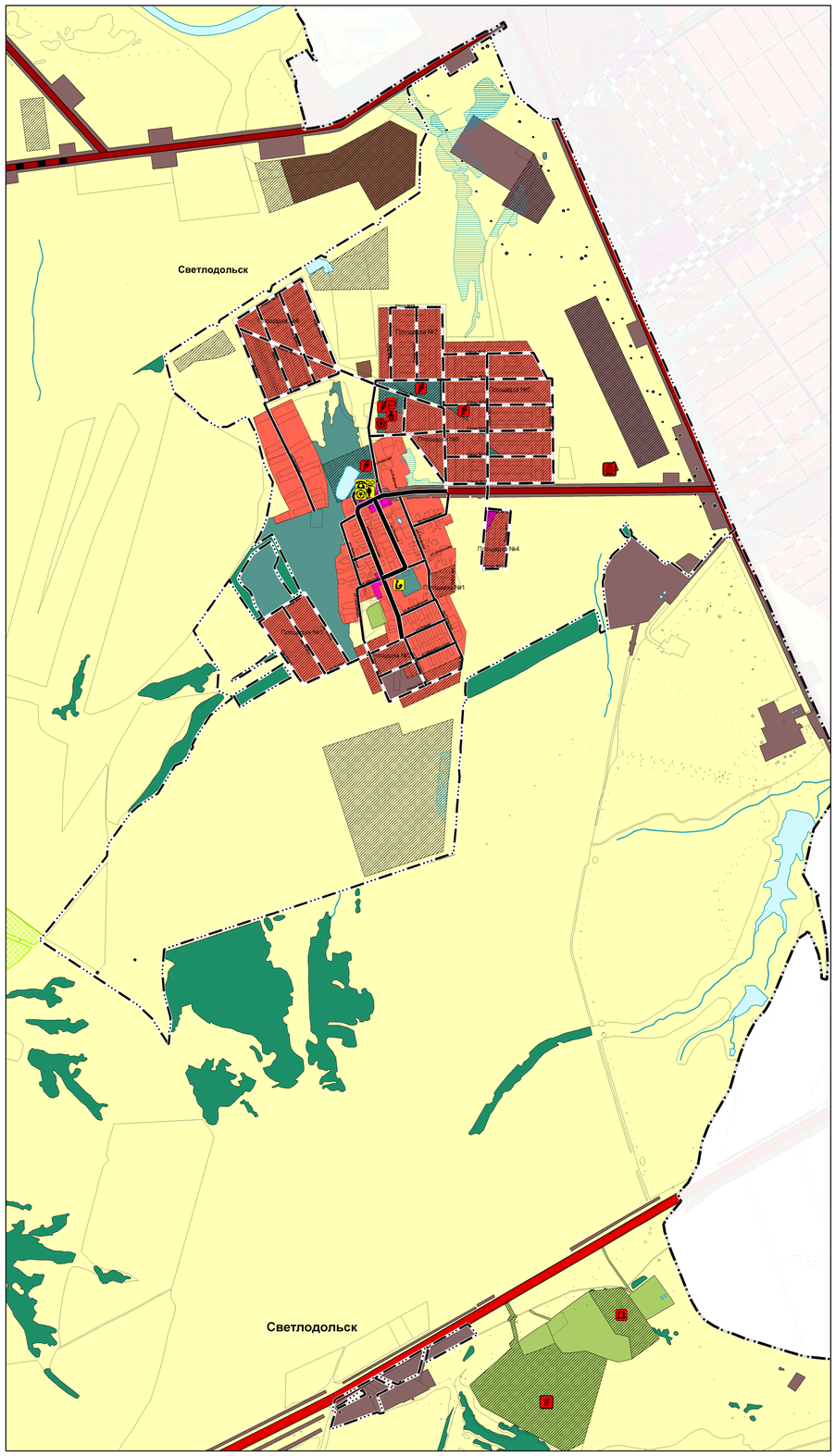

Карта планируемого размещения объектов местного значения с. Нероновка, с. Павловка
муниципального района Сергиевский Самарской области

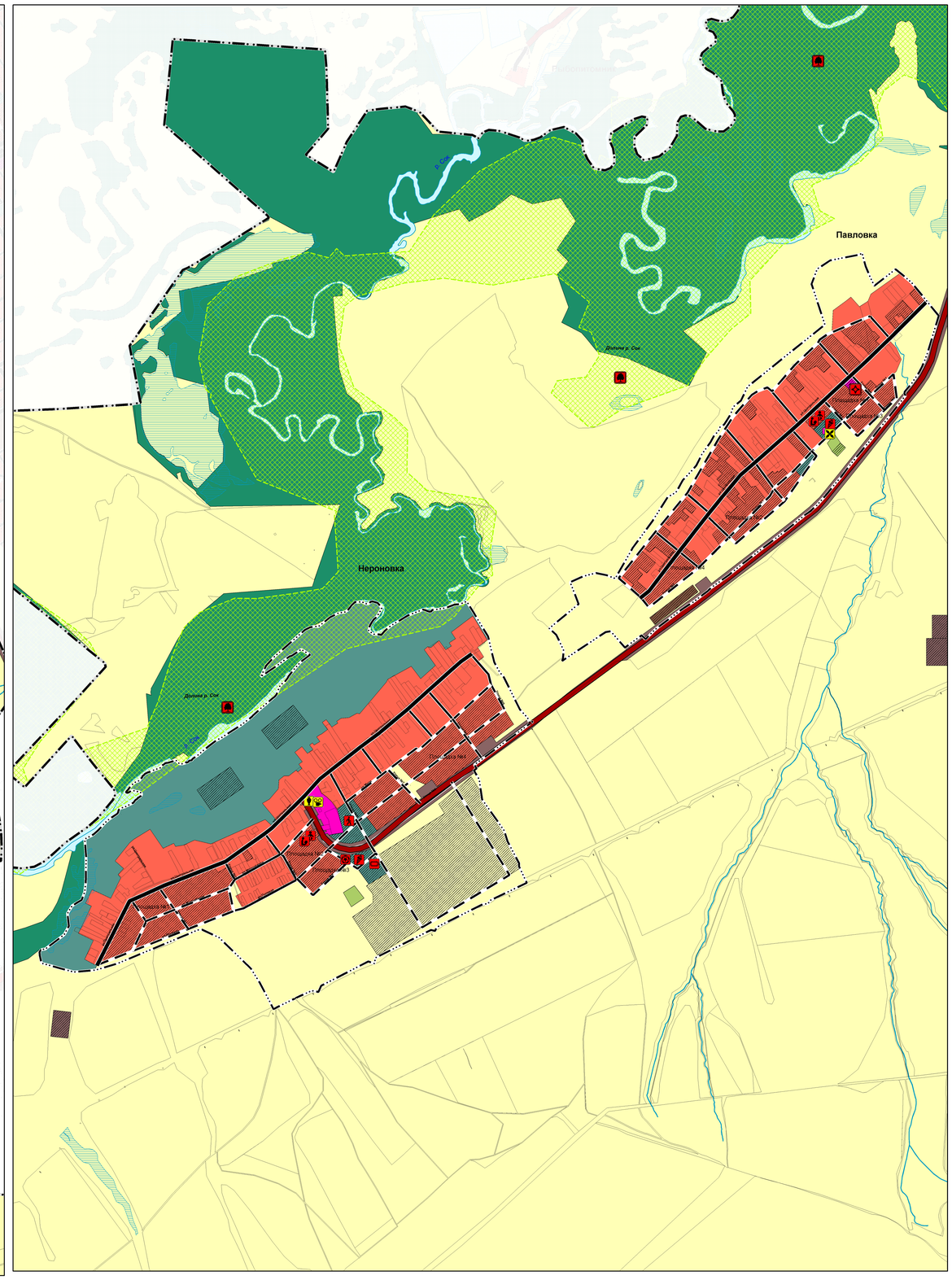

Карта планируемого размещения объектов местного значения п. Новая Елховка
муниципального района Сергиевский Самарской области

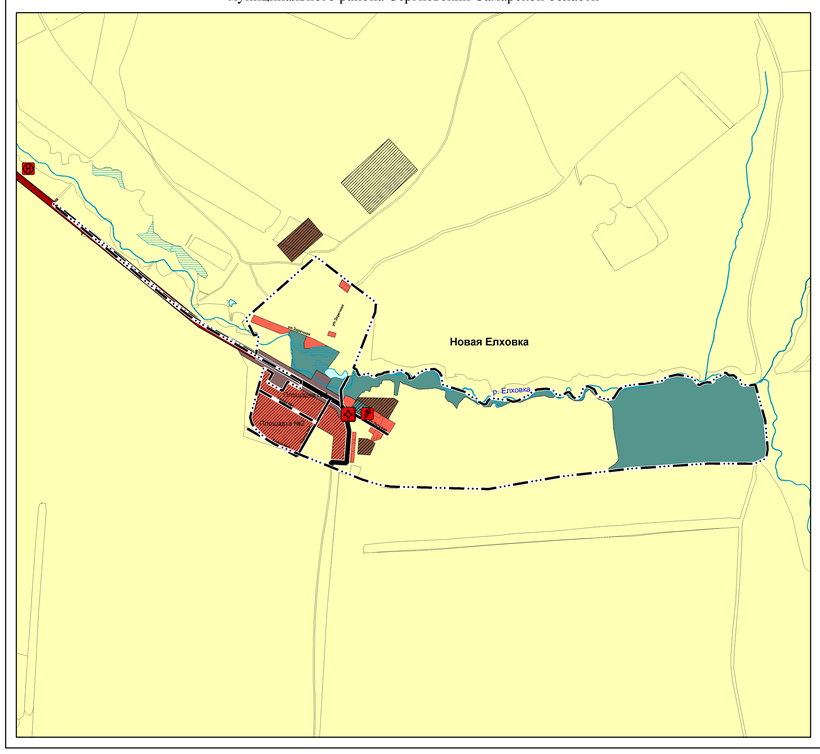

Карта планируемого размещения объектов местного значения с. Нижняя Орловка
муниципального района Сергиевский Самарской области

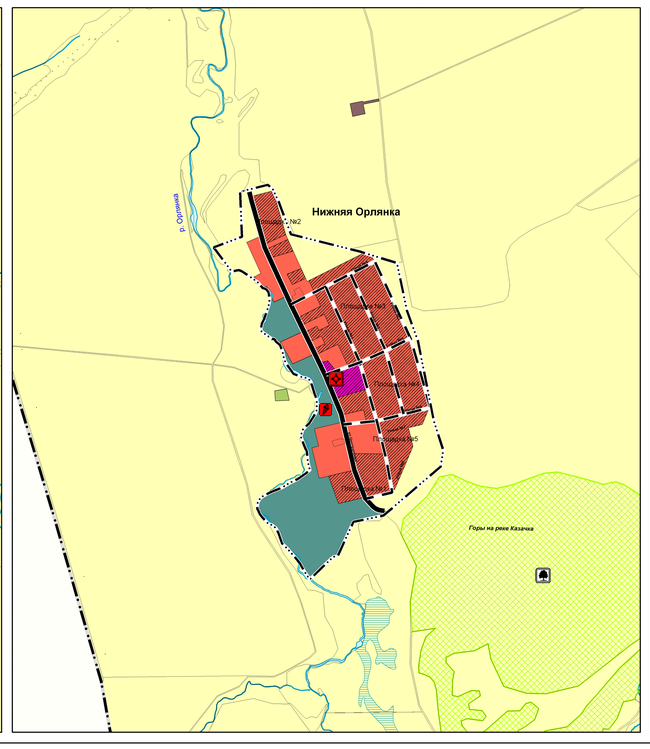

Карта планируемого размещения объектов местного значения п. Участок Сок
муниципального района Сергиевский Самарской области

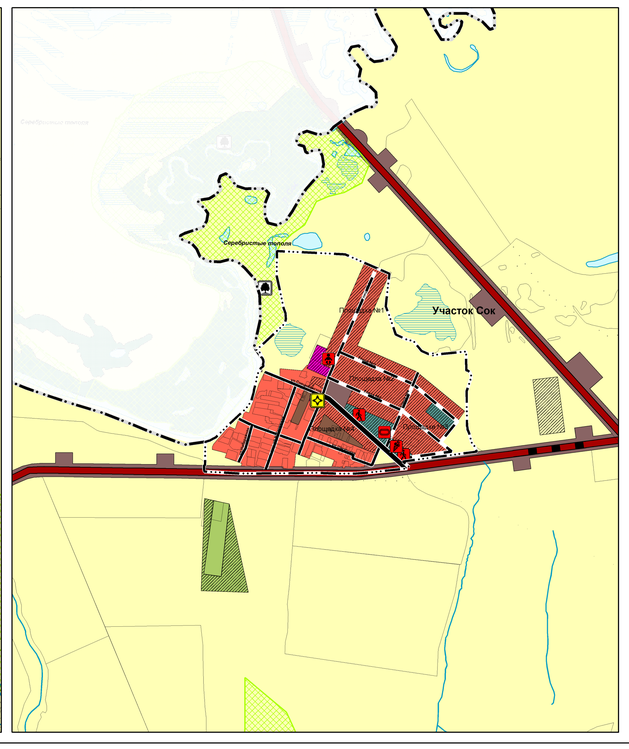

Условные обозначения

Границы единиц административно-территориального деления Российской Федерации

Граница сельского поселения

Граница населенного пункта

Функциональные зоны

Существующие | Планируемые

Жилые зоны

Общественно-деловые зоны

Производственные зоны, зоны инженерной и транспортной инфраструктур

Производственная зона

Зоны сельскохозяйственного использования

Зоны рекреационного назначения

Зона лесов

Зоны специального назначения

Объекты социальной инфраструктуры, отдыха и туризма, санаторно-курортного назначения

Объекты образования и науки

Планируемые | Реконструкция

Дошкольная образовательная организация

Общеобразовательная организация

Объекты культуры и искусства

Планируемые | Реконструкция

Объект культурно-просветительного назначения

Объект культурно-досугового (клубного) типа

Объекты физической культуры и массового спорта

Планируемые | Реконструкция

Объект спорта, включающий раздельно нормируемые спортивные сооружения (объекты) (в т.ч. физкультурно-оздоровительный комплекс)

Спортивное сооружение

Объекты здравоохранения

Планируемые | Реконструкция

Обособленное структурное подразделение медицинской организации, оказывающей первичную медико-санитарную помощь (Региональный)

Объекты отдыха и туризма

Планируемые | Реконструкция

Специализированные коллективные средства размещения

Объекты благоустройства и озеленения

Планируемые | Реконструкция

Тематический парк

Пешеходная зона

Прочие объекты обслуживания

Планируемые | Реконструкция

Административное здание

Объект религиозной организации (объединения)

Предприятия промышленности, сельского и лесного хозяйства, объекты утилизации и переработки отходов производства и потребления

Объекты утилизации, обезвреживания, размещения отходов производства и потребления

Планируемые | Реконструкция

Объект размещения отходов (Региональный)

Объекты транспортной инфраструктуры

Автомобильные дороги

Существующие | Планируемые

Автомобильные дороги федерального значения

Автомобильные дороги регионального или межмуниципального значения

Улично-дорожная сеть сельского населенного пункта

Существующие | Планируемые

Поселковая дорога

Главная улица

Улица в жилой застройке

Иные объекты федерального значения, регионального значения, местного значения

Объекты единой государственной системы предупреждения и ликвидации чрезвычайных ситуаций

Планируемые | Реконструкция

Объекты обеспечения пожарной безопасности (Региональный)

Места погребения

Планируемые | Реконструкция

Кладбище

Особо охраняемые природные территории

Существующие | Планируемые

Памятник природы (региональный)

Природные объекты

Поверхностные водные объекты

Существующие

Водоток (река, ручей, канал)

Водоем (озеро, пруд, обводненный карьер, водохранилище)

Болото

ГОСУДАРСТВЕННОЕ ОКРУЖНОЕ ПРЕДПРИЯТИЕ САМАРСКОЙ ОБЛАСТИ "ТерНИИГражданпроект"	Директор института	Бунков И.Д.	
	Зам.директора по терр. планированию	Власов И.В.	
	Начальник отдела ГП и застройки	Чирва С.В.	
Объект:	Проект изменений в генеральный план сельского поселения Светлодольск муниципального района Сергиевский Самарской области		
2024 г.	Заказчик: Администрация сельского поселения Светлодольск муниципальный район Сергиевский Самарской области		Карта планируемого размещения объектов местного значения сельского поселения Светлодольск муниципального района Сергиевский Самарской области
		Инв.№	М 1:10000 Лист №2.3